


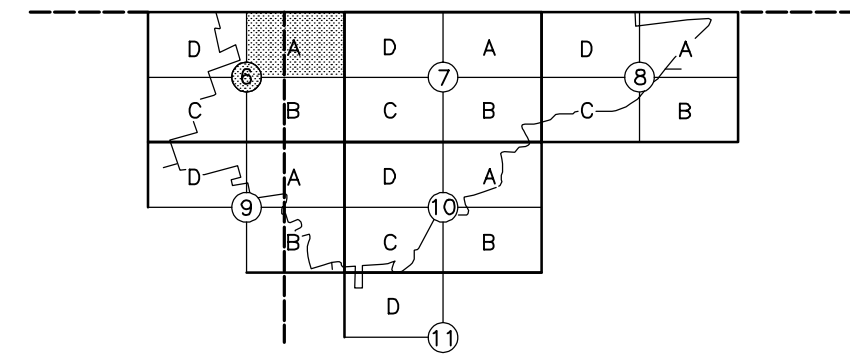


Comune di CINISELLO BALSAMO

3B

FOGLIO N° 6A

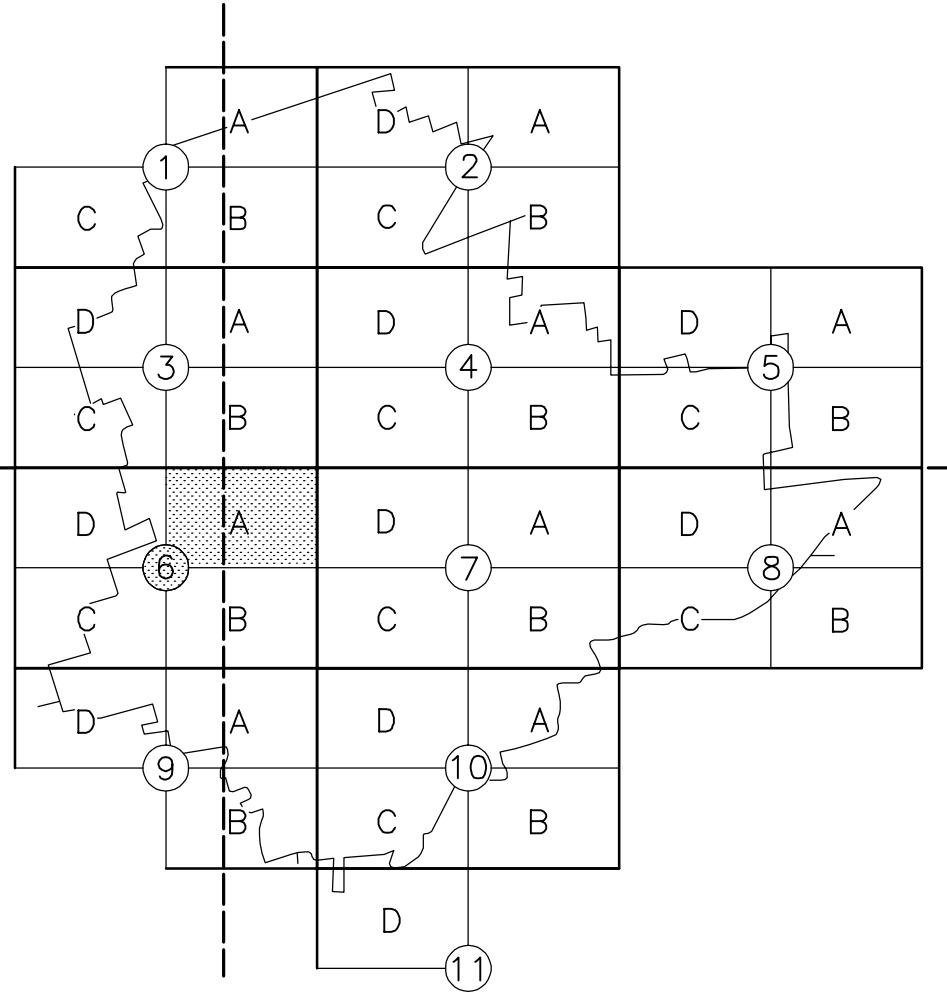
Scala 1 : 1000



Comune di
CINISELLO BALSAMO

CARTOGRAFIA NUMERICA ALLA SCALA 1 : 1000

FOGLIO N° 6A



Scala 1 : 1000

Rappresentazione conforme al sistema UTM-WGS84.
L'altimetria, espressa in metri, è riferita al livello medio del mare

DIREZIONE LAVORI
Ripresa aerea : Settembre 2007
Restituzione numerica : 2008
Ricostruzione : 2008
Attestamento grafico : 2008

DIREZIONE LAVORI
Ufficio Tecnico - SIT comunale

COLLAUDO
Prof. Ing. Giorgio Bezzi

DITTA ESECUTRICE
Benedetti Italo s.r.l. - Rilievi Terrestri e Fotogrammetrici

6B