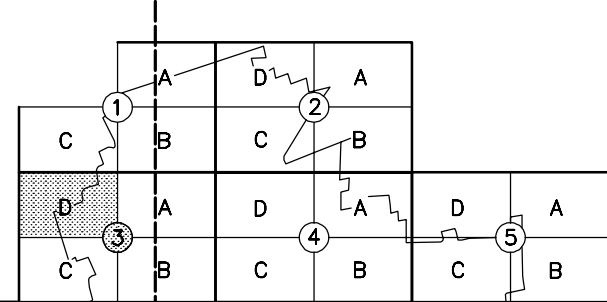




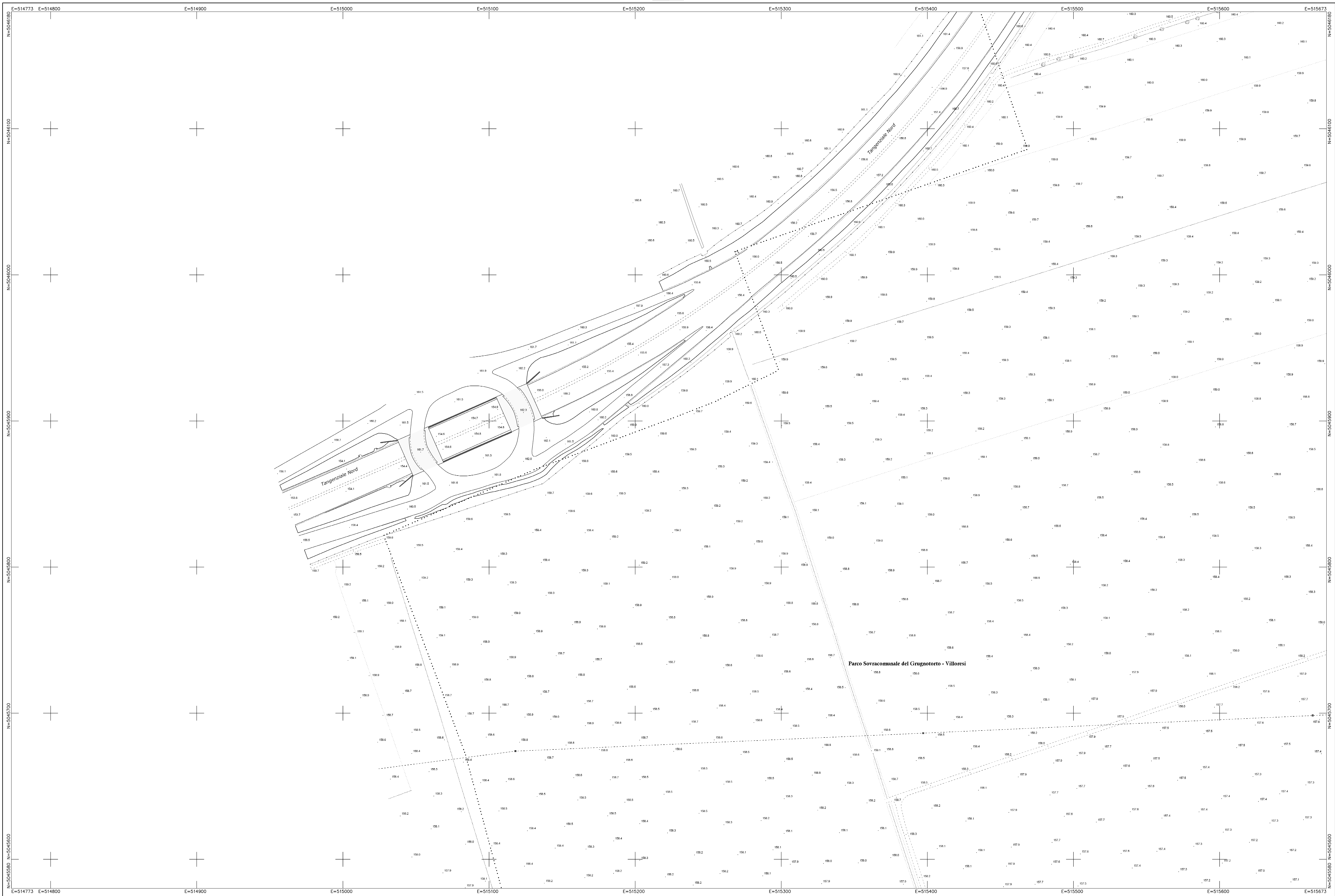
Comune di CINISELLO BALSAMO

1C



FOGLIO N° 3D

Scala 1 : 1000



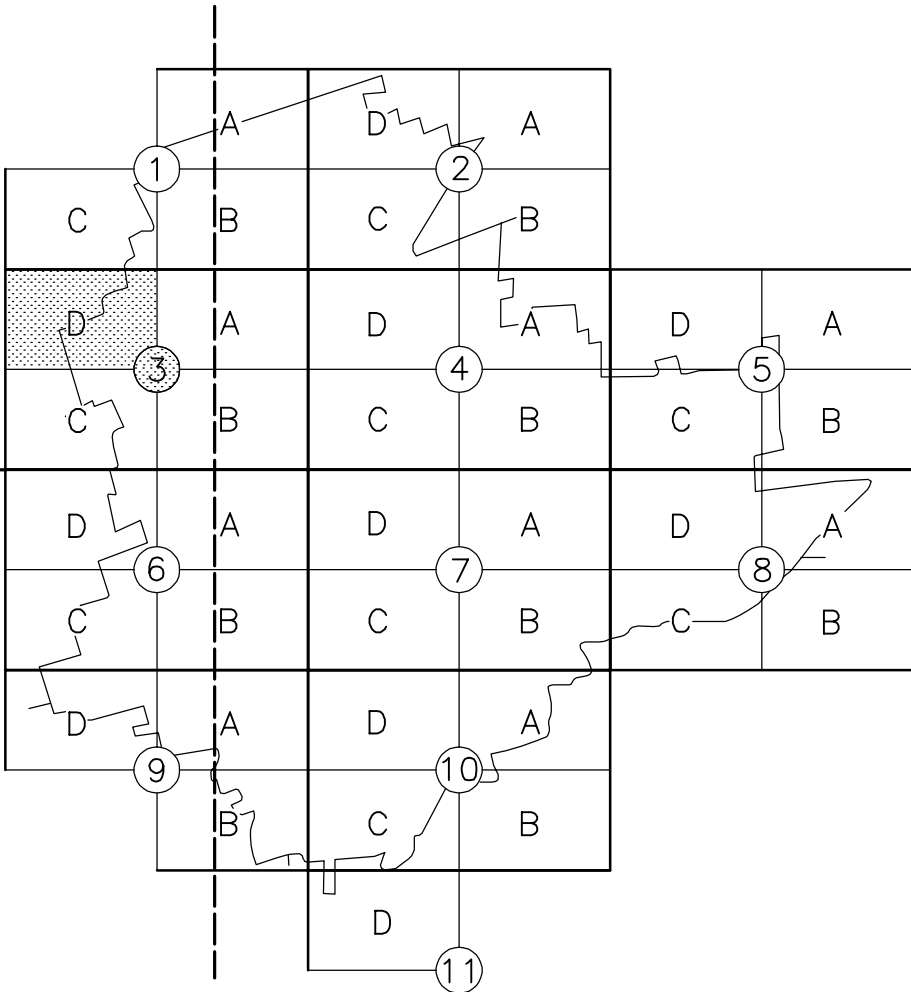
3C




Comune di
CINISELLO BALSAMO

CARTOGRAFIA NUMERICA ALLA SCALA 1 : 1000

FOGLIO N° 3D



Scala 1 : 1000



Rappresentazione conforme al sistema UTM-WGS84.
L'altimetria, espressa in metri, è riferita al livello medio del mare

DIREZIONE LAVORI
Ripresa aerea : Settembre 2007
Restituzione numerica : 2008
Ricostruzione : 2008
Allestimento grafico : 2008

DIREZIONE LAVORI
Ufficio Tecnico - SIT comunale
COLLAUDO
Prof. Ing. Giorgio Bezzari

DITTA ESECUTRICE
Benedetti Italo s.r.l. - Rilevi Terrestri e Fotogrammetrici