




Comune di CINISELLO BALSAMO

FOGLIO N° 1C

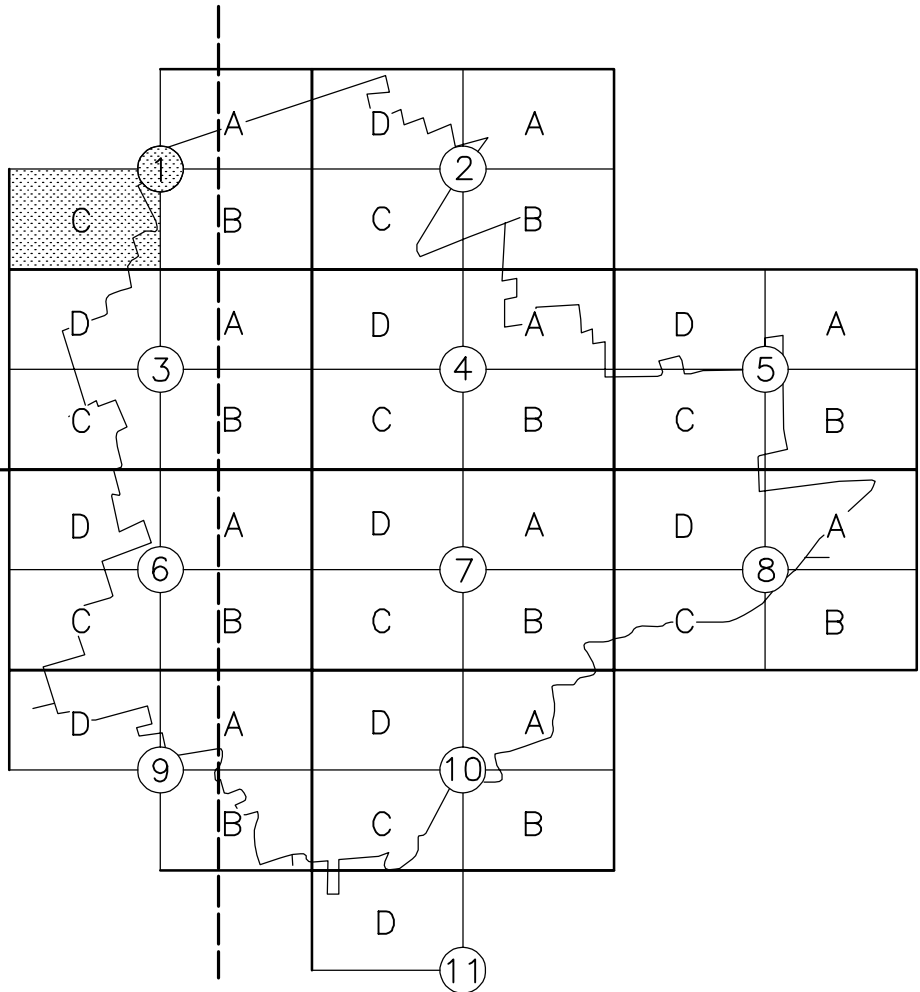
Scala 1 : 1000



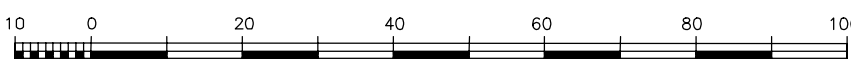
Comune di  
CINISELLO BALSAMO

CARTOGRAFIA NUMERICA ALLA SCALA 1 : 1000

FOGLIO N° 1C



Scala 1 : 1000



Rappresentazione conforme al sistema UTM-WGS84  
L'altimetria, espressa in metri, è riferita al livello medio del mare

DIREZIONE LAVORI  
Ripresa aerea : Settembre 2007  
Restituzione numerica : 2008  
Ricostruzione : 2008  
Allestimento grafico : 2008

DIREZIONE LAVORI  
Ufficio Tecnico - SIT comunale  
COLLAUDO  
Prof. Ing. Giorgio Bezzari

DITTA ESECUTRICE  
Benedetti Italo s.r.l. - Rilievi Terrestri e Fotogrammetrici