

PRESCRIZIONI PER LA REALIZZAZIONE DELLE PAVIMENTAZIONI STRADALI

SEGNALETICA STRADALE

- 1) TUTTA LA SEGNALETICA ORIZZONTALE EVIDENZIATA NEL PRESENTE ELABORATO È COMPRESA NELL'APPALTO.
- 2) LA VERNICE DA UTILIZZARE PER LA SEGNALETICA ORIZZONTALE DOVRÀ RISPONDERE AI PARAMETRI QUALITATIVI PREVISTI DAL CAPITOLATO SPECIALE D'APPALTO.
- 3) IN CORRISPONDENZA DEGLI ACCESSI LATERALI E DEI PASSI CARRAI, LE STRISCE DI MARGINE DELLE CARREGGiate E LA LINEA CONTINUA DI MEZZERIA DOVRANNO ESSERE TRATTEGGIATE (1,00 m tratto - 1,00 m intervallo).
- 4) CON L'ESECUZIONE DELLA NUOVA PAVIMENTAZIONE STRADALE, LA DITTA APPALTRICE DOVRÀ PROVVEDERE, A PROPRIA CURA E SPESE, AL SEGNALEMENTO E ALLA DELIMITAZIONE DEL CANTIERE, COME PREVISTO DAL NUOVO C.D.S. E DAL RELATIVO REGOLAMENTO DI ATTUAZIONE. LA RIAPERTURA DELLA STRADA AL TRAFFICO VEICOLARE SENZA LA REALIZZAZIONE DELLA SEGNALETICA ORIZZONTALE PREVISTA IN PROGETTO, DEVE PREVEDERE L'INSTALLAZIONE DEL SEGNALE VERTICALE "SEGNI ORIZZONTALI IN RIFACIMENTO" - FIG. II 391 ART. 31 DEL REGOLAMENTO DEL NUOVO CODICE DELLA STRADA.

CHIUSINI D'ISPEZIONE E SOTTOSERVIZI

- 1) DOPO LA FRESATURA DELLA PAVIMENTAZIONE ESISTENTE, L'IMPRESA APPALTRICE DOVRÀ PROVVEDERE ALLA MESSA IN QUOTA DEI CHIUSINI RINVENUTI NELLA SEDE STRADALE CHE NON RISULTINO CONFORMI ALLE NUOVE LIVELLETTE DI PROGETTO, DI QUALSIASI DIMENSIONE, MATERIALE E PESO, CON LE MODALITÀ DI CUI AL CAPITOLATO SPECIALE D'APPALTO ("PRESCRIZIONI TECNICHE OPERE STRADALI").
- 2) QUALORA DURANTE L'ESECUZIONE DEI LAVORI, SI DEBBA PROCEDERE AD EFFETTUARE SCAVI, ANCHE NON CONTEMPLATI NEL PRESENTE ELABORATO PROGETTUALE, L'IMPRESA APPALTRICE DOVRÀ EFFETTUARE IL COORDINAMENTO SCAVI CON TUTTE LE SOCIETÀ PROPRIETARIE E/O GESTORI DI SOTTOSERVIZI (ENEL RETE GAS, AMIACQUE, ENEL, TELECOM, METROWEB).

PAVIMENTAZIONI IN PROGETTO:

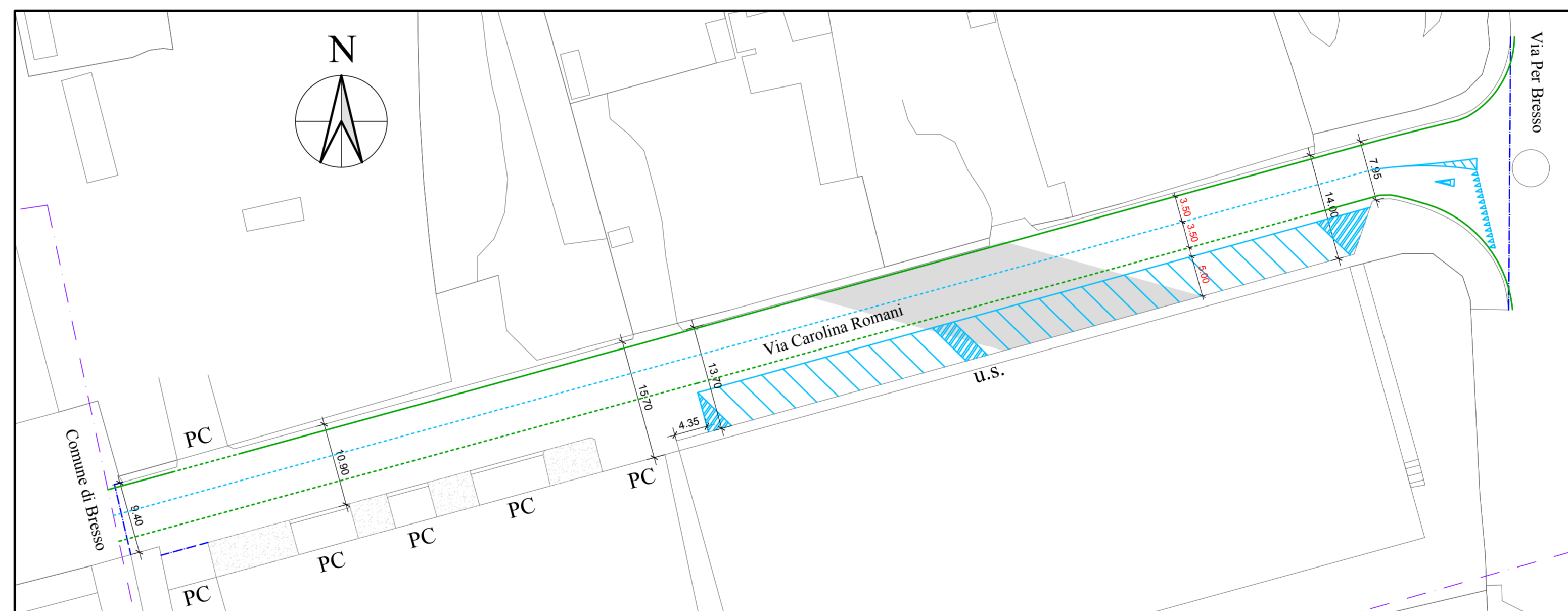
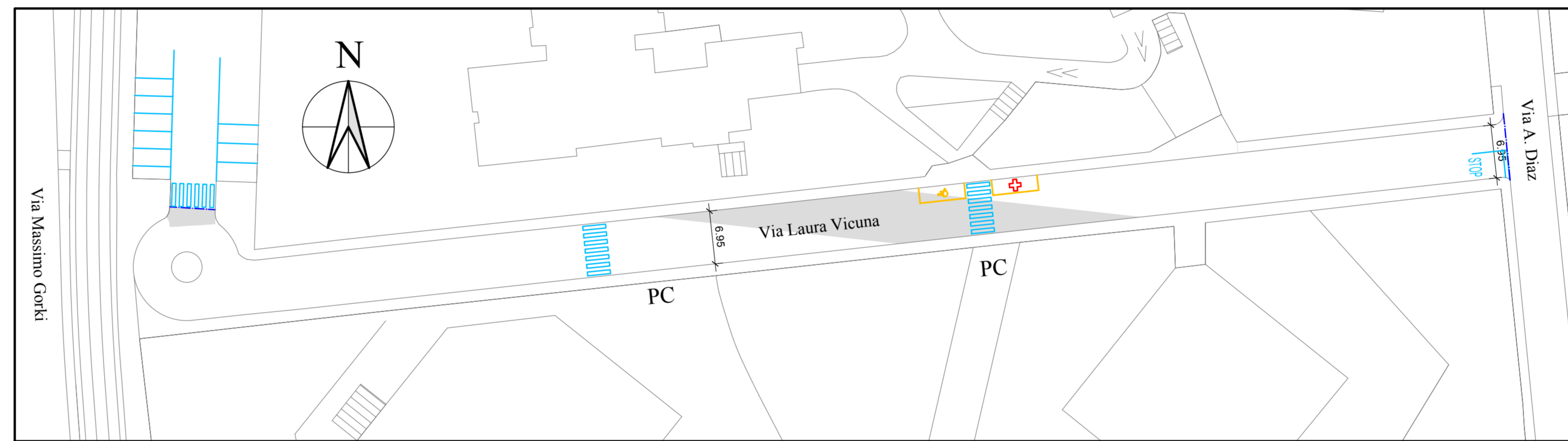
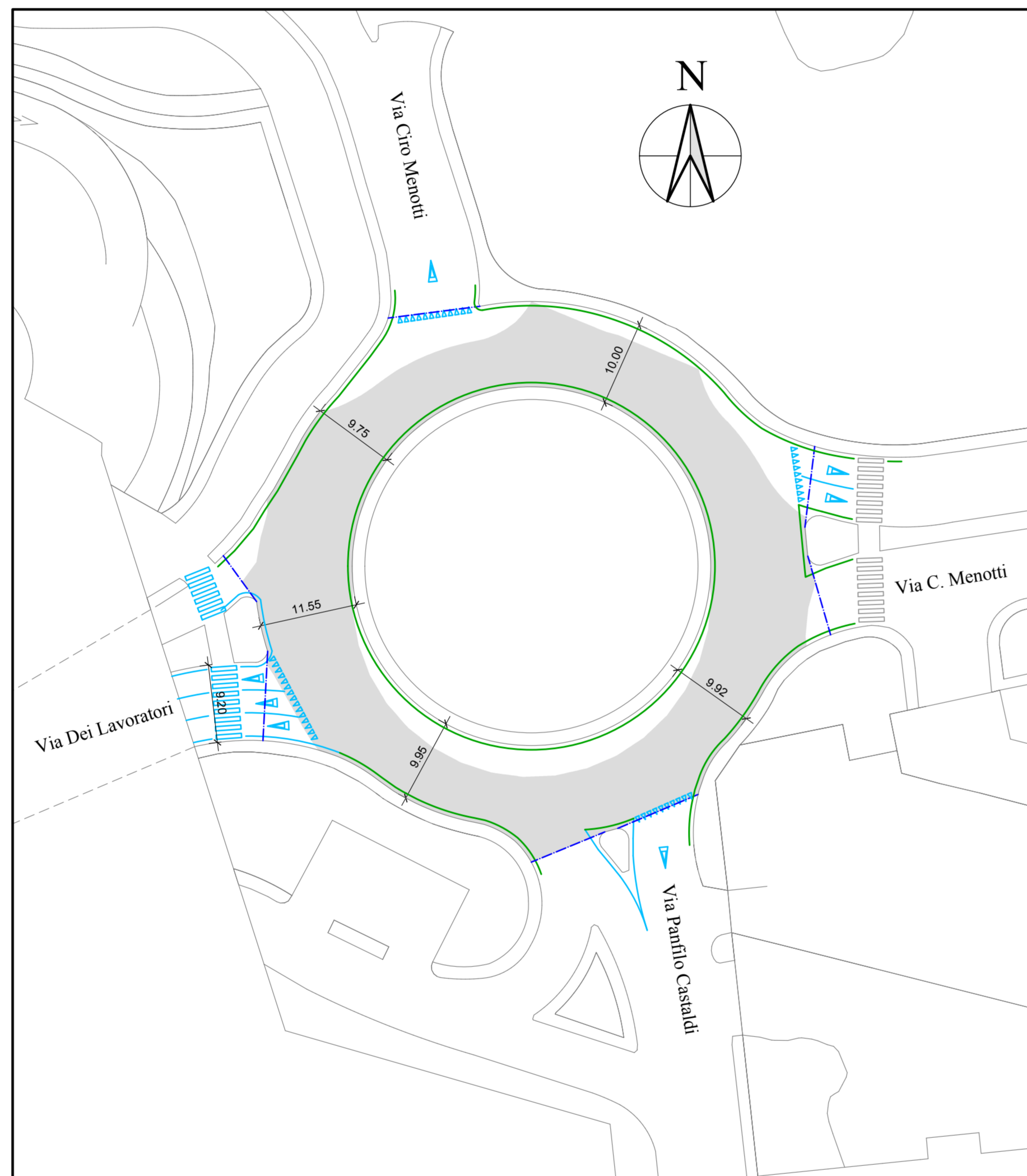
CONGLOMERATI CONFEZIONATI CON BITUMI MODIFICATI DI QUALITÀ

- 1) FRESATURA (Via Vicuna e Via Romani solo attacchi) spessore 4,0 cm
- 2) TAPPETO TIPO T4 "GRENUÉ" spessore 4,0 cm

--- LIMITE INTERVENTO

CLASSIFICAZIONE FUNZIONALE DELLA STRADA
COME PREVISTA DAL NUOVO CODICE DELLA STRADA

E/F



COMUNE DI CINISELLO BALSAMO
Provincia di Milano

SETTORE LAVORI PUBBLICI - PATRIMONIO
Servizio Strade, Segnaletica Stradale, Arredo Urbano

Progetto esecutivo per la realizzazione di nuove pavimentazioni stradali nelle vie: Monte Ortigara, Arseno, De Pomi, Monte Sante Grato, Povo, Brando, Z. Giugno, C. Villa, Pastorelli (tratto), Pagani (tratto), rotatoria Via Dei Lavoratori-Castaldi, Giolitti, Vicuna, Romani, Partigiani (tratto), Risorgimento (tratto).

PLANIMETRIA DI PROGETTO
Via Vicuna, Via Romani, rotatoria Dei Lavoratori-Castaldi
TAV. 5 scala 1:500

IL DIRIGENTE DEL SETTORE LL.PP. E R.U.P.:
Arch. Mauro Papi

I PROGETTISTI:
Geom. Giancarlo Minghetti

Ing. Vladimir Visco Gilardi

I COLLABORATORI TECNICI:
Geom. Renato Perocco

Geom. Vittorio Scozzi

Settembre 2014