


-  TERRENO DI PROPRIETA'
-  FABBRICATO IN PROGETTO
-  SUPERFICIE FONDIARIA
-  AREA DA VINCOLARE PER SPAZI PARCHEGGIO PUBBLICO

PLANIMETRIA

IL PROGETTISTA
 ING. ARCH. G. BATTISTONI
 Largo Estorlo, 1 - MONZA

COGESTIM S.R.L.


Dot. Ing. GORRIZIO GORI
 Largo Estorlo, 1 - MONZA




ING. GORRIZIO GORI
 Largo Estorlo, 1 - MONZA

ING. G. GORI - ARCH. G. BATTISTONI	030629	ISS
COGESTIM S.R.L.	030919	
TIPO PLANIMETRICO ALLEGATO AD ATTO PUBBLICO		16
	1:500	

RODINO LUIGI GIULIO NOTARIO
 MONZA Via De Amidei N. 9 - Tel. 22813.88735



ATTO DI IDENTIFICAZIONE DELL'AREA DI PROPRIETA' DELLA

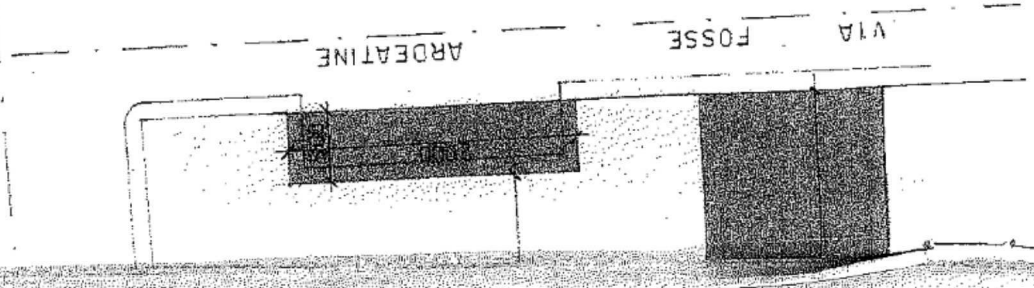
COGESTIM '80 S.R.L., OGGETTO DI SFRUTTAMENTO TOTALE

Registrato a MONZA
 il 2.5.1983
 al N. 6340 - Valore € 1.528.000
 con L. 1528/80
 IL PROCURATORE

TERRENO DI
 PROPRIETA' AL
 NETTO DELLE
 CESSIONI
 AREA DA
 CEDERE PER
 SPAZIO A
 PARCHEGGI


costruttore		direttore lavori		calcolatore c.a.		progettisti	
dis. contr.		ord. all. A		data 16-3-1983		oggetti TIPO PLANIMETRICO ALLEGATO AD ATTO PUBBLICO	
sostituisce		sostituito da		Scale 1:500		Giovanni Baroni, Ingegnere/Gerardo Genghini, Architetto/Architetto ASSOSTUDIO ARCHITETTURA INGEGNERIA URBANISTICA	
20052 MONZA		Corso Milano 45		039-389753 (3 linee)		BPU n. 29	
				mq.		progr. 19906	

Regione Lombardia - Ufficio Provinciale di Controllo di



Milano nella seduta del 30 dicembre 1981 atti

n. 110900



Parcheggio di Via Gozzano, Via Canzio e
Via Fosse Ardeatine