







-  Superficie non urbanizzata
-  Superficie ad uso residenziale, produttivo, beni e servizi, direzionale, commerciale
-  Superficie dei lotti liberi interclusi, con perimetro contiguo a superfici urbanizzate, di superficie inferiore a 5000 mq
-  Superficie dei parchi urbani, di interesse comunale, di superficie inferiore a 5000 mq
-  Superficie delle zone di rispetto di attrezzature, servizi e impianti
-  Superficie di strade e ferrovie e relative fasce di rispetto
-  Superficie per attrezzature pubbliche comunali e sovracomunali, servizi di interesse generale e impianti tecnologici

-  Confine comunale di Cinesello Balsamo
-  Confini dei comuni limitrofi
-  DB TOPOGRAFICO  
Volo aggiornato a ottobre 2007

**DdP**

**MAPPA DEL CONSUMO DI SUOLO IN ATTO**  
1:10000

Il Sindaco  
Il Segretario Comunale  
Il Responsabile del Procedimento Arch. Giuseppe Faraci

**Adottato con Deliberazione di Consiglio Comunale n. 3 del 04/01/2013**  
**Approvato con Deliberazione di Consiglio Comunale n. 48 del 24/10/2013**  
**Publicato sul BURL n. 10 del 05/03/2014**

