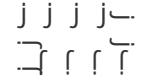









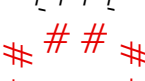




















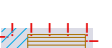

















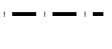



LEGENDA			
	Perimetro Parco Nord		
	Interventi sulla rete stradale previsti		
	Nodi infrastrutturali da ridefinire		
	Nuclei cascinali (art.37 PdR-Disposizioni di attuazione)		
	Edifici di interesse storico e ambientale (art.37 PdR-Disposizioni di attuazione)		
	Cortine di pregio	Interventi ammissibili su cortine (art.35.4 PdR-Disposizioni di attuazione)	
			1
			2
			3
			4
	Perimetro TUC: Tessuto Urbano Consolidato		
	Criticità Insediativa		
La città di antica formazione		Trasformazioni nella città di antica formazione	
	Perimetri Nuclei di Antica Formazione (NAF)	Interventi ammissibili su edifici nei NAF secondo art. 34.4 PdR-Disposizioni di attuazione	
			1
			2
			3
			4
			Piani di Recupero
La città consolidata		Trasformazioni nella città consolidata	
	Perimetro impianto insediativo unitario		PCC
	TCR0		Ambiti di Piano Attuativo Residenziale PA1-Re PA2-Re PA3_Re
	TCR1		
	TCR2		
	TCP0		Ambiti di Piano Attuativo Terziario e Produttivo PA4-TP PA5-TP PA6-TP
	TCP1		
	TCP2		
	TCC		Piano Attuativo approvato o convenzionato
	Aree di rifornimento carburante		Perimetro Aree in Trasformazione (DdP)
			Schema inseditivo PA Residenziali
			area di concentrazione volumetrica
			area per servizi
			Schema inseditivo PA Produttivo-Artigianale
			area di concentrazione volumetrica
			area per servizi
			Schema inseditivo PA Produttivo-Artigianale
			area di concentrazione volumetrica
			area per servizi
La città dei servizi			
	Attrezzature pubbliche e di interesse pubblico e generale riconfermate		
	Aree a Parcheggio		
	Area per la realizzazione di attrezzature pubbliche e di interesse pubblico e generale		
			Aree in compensazione interne al TUC
			Aree in compensazione esterne al TUC
			Aree di Atterraggio pubblica
	Fascia di rispetto Elettrodotti a 132 Kv (D.M. 21-3-1998 n. 449, D.M. 16-1-1991 n.1260, L. 22-2-2001 n. 36, D.P.C.M. 8-7-2003, D. Dirett. Min. ambiente 29-5-2008).		
	Fascia di rispetto Elettrodotti a 380 Kv (D.M. 21-3-1998 n. 449, D.M. 16-1-1991 n.1260, L. 22-2-2001 n. 36, D.P.C.M. 8-7-2003, D. Dirett. Min. ambiente 29-5-2008).		
	Fascia di rispetto della rete stradale in esercizio e in programmazione (D.Lgs.30-4-1992 n.285 e D.P.R. 16-12-1992 n.495)		
		Fascia di rispetto cimiteri (R.D. 27-7-1934 n. 1265 e s.m.i. L.166/2002, reg. R.L. 9-11-2004 n.6 e s.m.i., decreti di riduzione della Fascia di rispetto – Prefetto prov. Milano).	
			vigente
			in previsione
			Confine comunale
			Confini comuni limitrofi

PGT

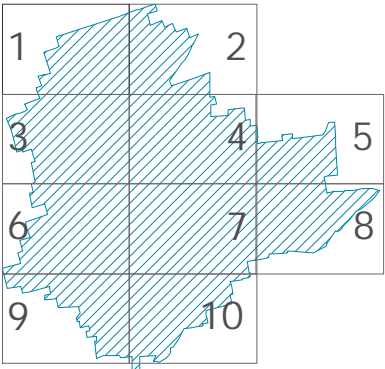
Piano di Governo del Territorio



Città di Cinisello Balsamo

PdR

BOZZA DEL SISTEMA INSEDIATIVO CONSOLIDATO



Sindaco	Daniela Gasparini
Segretario Generale	Dott. Mario Spoto
Responsabile Procedimento	Arch. Giuseppe Faraci