













**AT**

AT (Perimetro Ambiti di Trasformazione)

**VINCOLI IDROGEOLOGICI**

-  CLASSE 2 - FATTIBILITA' CON MODESTE LIMITAZIONI
-  CLASSE 3a - FATTIBILITA' CON CONSISTENTI LIMITAZIONI
-  CLASSE 3b - FATTIBILITA' CON CONSISTENTI LIMITAZIONI
-  CLASSE 4a - FATTIBILITA' CON GRAVI LIMITAZIONI
-  CLASSE 4b - FATTIBILITA' CON GRAVI LIMITAZIONI
-  CLASSE 4c - FATTIBILITA' CON GRAVI LIMITAZIONI

**RIFERIMENTI TERRITORIALI**

-  Confine comunale di Cinisello Balsamo
-  Confini dei comuni limitrofi
-  DB TOPOGRAFICO  
Volo aggiornato a ottobre 2007
-  Nodi infrastrutturali da ridefinire
-  Rete stradale di progetto e relativi spazi destinati alla mobilità, aree verdi di arredo e di protezione ambientale
-  Passerelle, ponti pedonali.

**PGT**  
Piano di Governo del Territorio



**DdP**

PREVISIONI DI PIANO  
1:10000

Il Sindaco  
Il Segretario Comunale  
Il Responsabile del Procedimento Arch. Giuseppe Faraci

Adottato con Deliberazione di Consiglio Comunale n. 3 del 04/01/2013  
Approvato con Deliberazione di Consiglio Comunale n. 48 del 24/10/2013  
Pubblicato sul BURL n. 10 del 05/03/2014



Ufficio di Piano Comunale  
Maria Grazia Follì, Giovanni Buzzi  
con Daniele Boncaghi, Eugenio Silvestri,  
Sara Zanoni

**PP** **04**