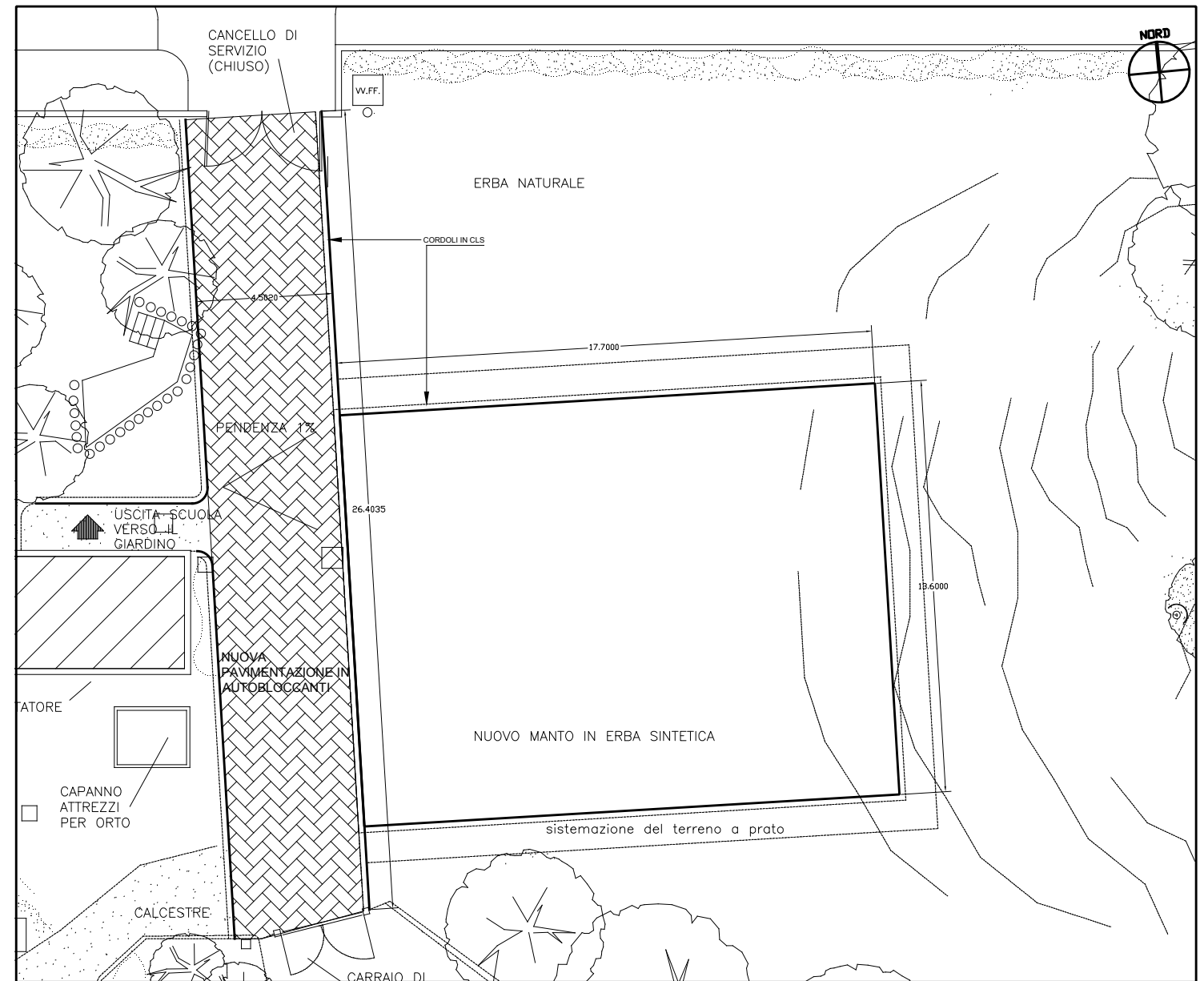
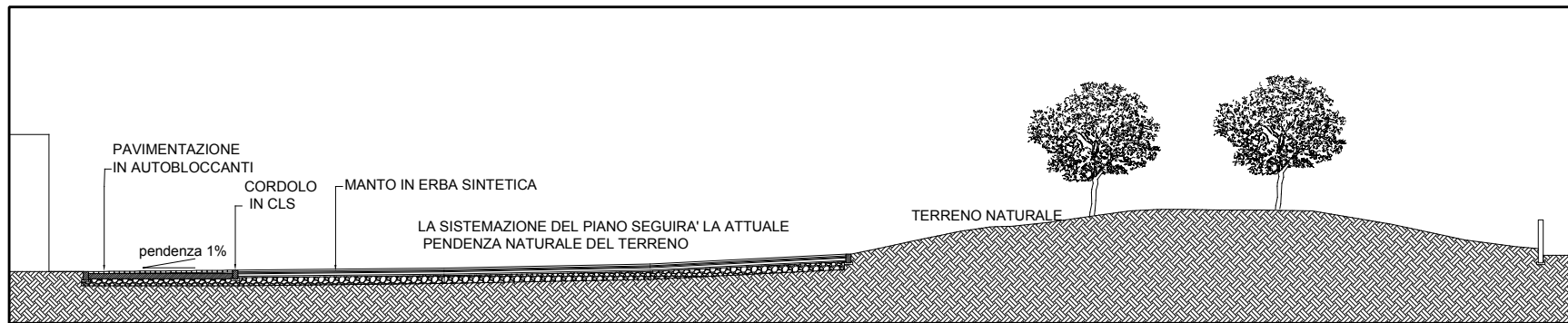


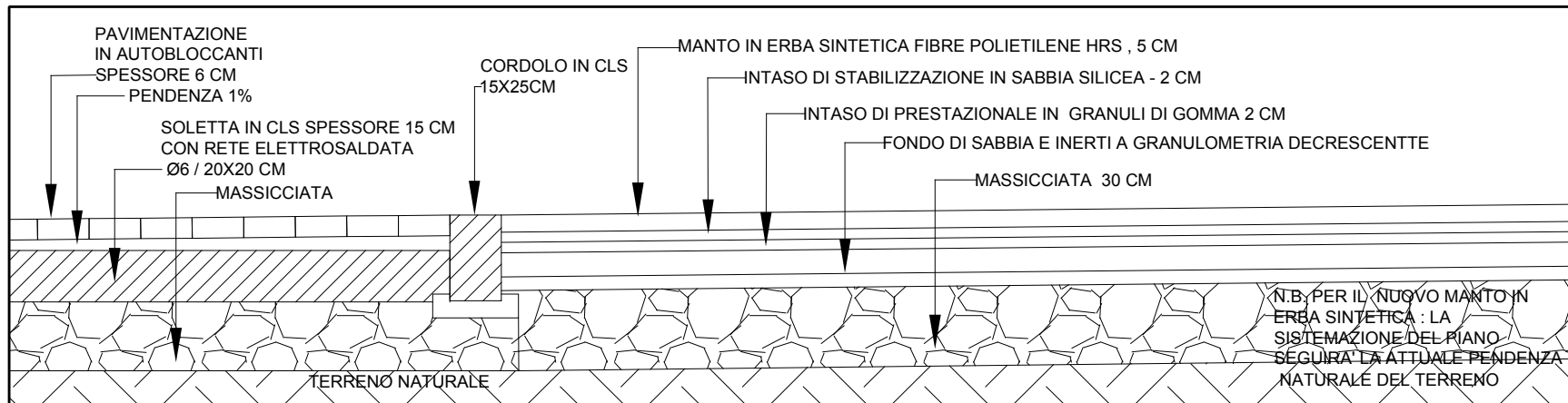
INQUADRAMENTO TERRITORIALE - PLANIMETRIA STATO DI FATTO - SCALA 1:200




INQUADRAMENTO TERRITORIALE - PLANIMETRIA PROGETTO - SCALA 1:200



SEZIONE AMBIENTALE - SCALA 1:200



PARTICOLARE COSTRUTTIVO - SCALA 1:50



COMUNE DI CINISELLO BALSAMO
(Provincia di Milano)

SETTORE 2 - GOVERNO DEL TERRITORIO E INFRASTRUTTURE

IL DIRIGENTE DEL SETTORE: Arch. Luigi Fregoni
RESPONSABILE DEL SERVIZIO: Arch. Mario Migliorini
RESPONSABILE UNICO DEL PROCEDIMENTO: Arch. Marco Longoni
PROGETTISTI: Arch. Marco Longoni, Dott.ssa Paola Catale,
collaboratore tecnico: Arch. Elisa Magliarditi

PROGETTO DEFINITIVO - ESECUTIVO

RIQUALIFICAZIONE AREE GIOCHI
TERRITORIO COMUNALE

GIARDINI SCUOLA COSTA

TAV. 2 - PROGETTO