






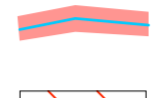
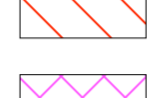









LEGENDA

-  Rete Ecologica Regionale: elementi di primo livello
-  Rete Ecologica Regionale: corridoio primario
-  Parco regionale Nord Milano (D. lgs. 42/2004)
-  Bellezze d'insieme (D. lgs. 42/2004)
-  PLUS del Grugnotorto
-  Area di ricarica degli acquiferi profondi ("Piano di Tutela delle Risorse Idriche" della Regione Lombardia)
-  Pozzi acquedottistici: area di tutela assoluta (D. Lgs. 152/2006, art. 94)
-  Fascia di rispetto dei pozzi acquedottistici (D. Lgs. 152/2006, art. 94)
-  Corsi d'acqua e relativa fascia di rispetto
-  Zone a drenaggio difficoltoso
-  Trincee stradali: zone di potenziale infiltrazione di sostanze inquinanti
-  Stabilimento a rischio di incidente rilevante (D. lgs. 334/99 - 238/05)
-  Bonifica di siti contaminati (D. Lgs. 152/2006): Aree da bonificare
-  Bonifica di siti contaminati (D. Lgs. 152/2006): Aree indagate e bonificate
-  Zona Z4a. Scenario di pericolosità sismica che impone approfondimenti di 2° ed eventualmente 3° livello per edifici strategici e rilevanti (d.d.u.o. n. 19904/03)
-  Confine comunale

COMITENTE:
COMUNE DI CINISELLO BALSAMO
(PROVINCIA DI MILANO)

OGGETTO:
PIANO DI GOVERNO DEL TERRITORIO ex. L.R. 12/05
COMPONENTE GEOLOGICA, IDROGEOLOGICA E
SISMICA (d.g.r. 22 dicembre 2005, n.8/1566)

ELABORATO PROGETTUALE:
CARTA DEI VINCOLI E DI SINTESI

TAVOLA: TAV. 02

NOME FILE:

SCALA:
1:6.000

DATA:
MAGGIO 2010

A CURA DI:

CAP Holding spa
Divisione SET
Strada 6, Palazzo G8 - 20089 ROZZANO (MI)

GRUPPO DI LAVORO:
Dott. Geol. ALBERTO MACCABRUNI
Dott. Geol. GIUSEPPE MANFREDI

TIMBRE / FIRMA:


SINTESI DELLE REVISIONI

N°	DATA	DESCRIZIONE
00	MAGGIO 2010	EMISSIONE