




-  Superficie non urbanizzata
-  Superficie ad uso residenziale, produttivo, beni e servizi, direzionale, commerciale
-  Superfici dei lotti liberi interclusi, con perimetro contiguo a superfici urbanizzate, di superficie inferiore a 5000 mq
-  Superficie dei parchi urbani, di interesse comunale, di superficie inferiore a 5000 mq
-  Superfici delle zone di rispetto di attrezzature, servizi e impianti
-  Superfici di strade e ferrovie e relative fasce di rispetto
-  Superfici per attrezzature pubbliche comunali e sovracomunali, servizi di interesse generale e impianti tecnologici

-  Confine comunale di Cinisello Balsamo
-  Confini dei comuni limitrofi
-  DB TOPOGRAFICO Volo aggiornato a ottobre 2007

**DdP**

MAPPA DEL CONSUMO DI SUOLO IN ATTO  
 1:10000

Sindaco Daniela Gasparini  
 Segretario Generale Dott. Mario Spoto  
 Responsabile Procedimento Arch. Giuseppe Faraci

