








AT (Perimetro Ambiti di Trasformazione)

VINCOLI IDROGEOLOGICI
Classi:

-  POZZI
-  CLASSE 2 - FATTIBILITA' CON MODESTE LIMITAZIONI
-  CLASSE 3a - FATTIBILITA' CON CONSISTENTI LIMITAZIONI
-  CLASSE 3b - FATTIBILITA' CON CONSISTENTI LIMITAZIONI
-  CLASSE 3c - FATTIBILITA' CON CONSISTENTI LIMITAZIONI
-  CLASSE 4b - FATTIBILITA' CON GRAVI LIMITAZIONI
-  CLASSE 4c - FATTIBILITA' CON GRAVI LIMITAZIONI

Confine comunale di Cinisello Balsamo

-  Confini dei comuni limitrofi
-  DB TOPOGRAFICO
Volo aggiornato a ottobre 2007

PGT
Piano di Governo del Territorio



DdP

PREVISIONI DI PIANO

1:10000

Sindaco Daniela Gasparini
Segretario Generale Dott. Mario Spoto
Responsabile Procedimento Arch. Giuseppe Faraci

Aggiornamento 23 Luglio 2010



Roberto Russo
con Luigi Piccola Stefano Macaglia
Alessandro Marini

Maria Grazia Folli, Giovanni Buzzi
con Daniele Bonzagni Eugenio Silvestri
Sara Zanon

PP

04