



























-  Riqualificazione nodi A4
 -  Porta urbana
 -  Centralità nel tessuto consolidato
 -  Nodo - scala locale - scala sovralocale
 -  Luoghi in trasformazione
 -  Città dei servizi
 -  Diretrici strategiche
 -  Trasversalità
 -  Tracciati storici
 -  Quartiere Regina Elena
 -  Edifici rilevanti
 -  Edifici religiosi
 -  Nuove infrastrutture
 -  Corridoio verde
 -  Capitali ambientali
 -  Città prevalentemente residenziale
 -  Città prevalentemente produttiva
 -  Nuclei di Antica Formazione
-
- LINEE METROPOLITANE**
-  Metropolitana esistente
 -  Metropolitana prevista
 -  Metropolitana programmata
- FERMATE METROPOLITANE**
-  Fermate della metropolitana esistente
 -  Fermate della metropolitana previste
 -  Fermate della metropolitana programmate
-
-  Confine comunale di Cinisello Balsamo
 -  Confini dei comuni limitrofi

DdP

SCHEMA STRUTTURALE DI SINTESI

1:10000

Sindaco Daniela Gasparini
 Segretario Generale Dott. Mario Spoto
 Responsabile Procedimento Arch. Giuseppe Faraci

Aggiornamento 23 Luglio 2010