

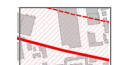



















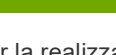
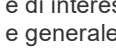

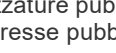
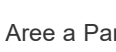

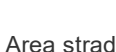

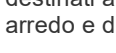

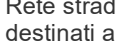






Ambiti disciplinati dal PIANO DELLE REGOLE		
PERIMETRI URBANI	AMBITI SOTTOPOSTI A PIANI ATTUATIVI e PIG CONVENZIONATO	
 <p>Perimetro del Tessuto Urbano Consolidato (TUC)</p>	 <p>Piani Attuativi Residenziali (PA-Re)</p>	<p><b>Schema insediativo PA</b></p> 
 <p>Perimetro dei Nuclei di Antica Formazione (NAF)</p>	 <p>Piani Attuativi Terziari e Produttivi (PA-TP)</p>	
 <p>Perimetro di Civiltà Insediativa (CI)</p>	 <p>Piani Attuativi su aree pubbliche (PA)</p>	
 <p>Perimetro degli insediamenti a impianto Unitario (IU)</p>	 <p>Piani di Recupero (PR-Re)</p>	
 <p>Perimetro di PA in essere</p>	 <p>Permessi di Costruire Convenzionali (PCC)</p>	

TESSUTI URBANI							
	NAF		TCR0		TCR5		TCC
	Nucleo casale		TCR1		TCP0		Stazioni di servizio per la distribuzione di carburante
<b>Corine storiche esterne ai NAF</b> Interventi ammessi			TCR2		TCP0 bis		Ambiti destinati alla attività agricola di interesse strategico
			TCR3		TCP1		Zone a Parco naturale attrezzato di livello metropolitano
			TCR4		TCP2		Zone di riorganizzazione funzionale del Parco Nord Milano

## AREE E FASCE DI RISPETTO, BENI MERITEVOLI DI TUTELA, RETI ECOLOGICHE E ALTRI VINCOLI

	Limiti di edificazione lungo le strade		Area a rischio di incidente rilevante		Reti ecologiche e altri vincoli
	Area di rispetto Elettrodotti a 132 kV		Area a rischio di incidente rilevante (RIR)		Rete Ecologica Comunale (REC)
	Area di rispetto Elettrodotti a 380 kV		Area di elevata letalità		Varchi Ecologici
	Area di rispetto del paesaggio (delatondotti)		Beni meritevoli di tutela		Perimetro del Parco Regionale Nord Milano
	Area di rispetto della linea tranviaria o ferroviaria		Beni culturali ex 1089/39		Perimetro del P.L.I.S. Grugnotto-Villorosi
	Area di rispetto cimiteriale		Edifici di interesse storico e ambientale		
	Corridoio di salvaguardia urbanistica Linea Metropolitana M5		Quartiere Regina Elena ex 1497/39		

Ambiti disciplinati dal PIANO DEI SERVIZI					
	Attrezzature pubbliche e di interesse pubblico e generale riconfermate		Area per la realizzazione di attrezzature pubbliche e di interesse pubblico e generale		Ambito A4 quarta corsia dinamica
	Aree a Parcheggio		Aree in compensazione interne al TUC		Nodi infrastrutturali da ridefinire
	Area stradale e relativi spazi destinati alla mobilità, aree verdi di arredo e di protezione ambientale		Aree in compensazione esterne al TUC interne all'APS 4.1		
	Rete stradale di progetto e relativi spazi destinati alla mobilità, aree verdi di arredo e di protezione ambientale		Aree in compensazione esterne al TUC interne all'APS 4.1		
	Passerelle, ponti pedonali		Ambito della compensazione speciale		
	Impianti Ferroviari				

RIFERIMENTI TERRITORIALI	
	Confine comunale di Cinisello Balsamo
	Confini dei comuni limitrofi
	Confine comunale di Cinisello Balsamo - proposta di rettifica
	DB TOPOGRAFICO Volo aggiornato a ottobre 2007

**PGT**  
**Piano di Governo del Territorio**

 Città di Cinisello Balsamo

PdR

**PREVISIONI DI PIANO**  
**1:6000**

Il Sindaco

Il Segretario Comunale

Il Responsabile del Procedimento Arch. Giuseppe Faraco

Adottato con Deliberazione di Consiglio Comunale n. 3 del 04/01/2013  
Approvato con Deliberazione di Consiglio Comunale n. 48 del 24/10/2013  
Pubblicato sul BURL n. 10 del 05/03/2014